LEGENDA:

ISTNIEJĄCE:

- istn. granica pasa drogowego / granica działek
- A-7 - istniejące oznakowanie pionowe do usunięcia

PROJEKTOWANE:

- A-7 - projektowane oznakowanie pionowe

Szkic orientacji i układ arkuszy

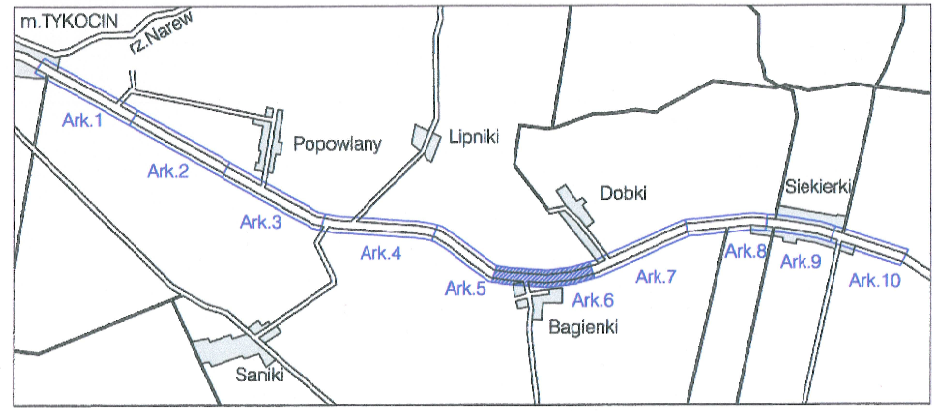
m. TYKOCIN
rz. Narew
Ark.1
Ark.2
Ark.3
Ark.4
Ark.5
Ark.6
Ark.7
Ark.8
Ark.9
Ark.10
Popowlany
Lipniki
Dobki
Siekierki
Bagienki
Saniki

MAPA DO CELÓW PROJEKTOWYCH Ark. Nr 6(10)		
Oznaczenie kancelaryjne zgłoszonej pracy geodezyjnej (KERG)		Nr Rob. Wyk.: 29/2015 KERG: ODGI.4320.2178.2015
MIEJSCOWOŚĆ		Trasa Tykocin - Siekierki
Jednostka ewidencyjna	identyfikator	200212_5
	nazwa	gm. Tykocin
Obręb ewidencyjny	identyfikator	0003 0001 0013
	nazwa	Dobki Bagienki Lipniki
Skala mapy		1:500
Nazwa układu współrzędnych	prostokątnych płaskich	2000 (8)
	układu wysokości	Kronsztadt 60
Oznaczenie granic obszaru, który był przedmiotem aktualizacji		— — — —
Oznaczenie i informacje o służebnościach gruntowych mających wpływ na zagospodarowanie gruntów, zlokalizowanych w granicach projektowanej inwestycji		Mapa do celów projektowych bez ustaleń obciążeń służebnościami gruntowymi
Oznaczenie i symbol konturu użytku gruntowego, który nie jest ujawniony w bazie danych ewidencji gruntów i budynków		brak
Data opracowania mapy		09.06.2015r.
Arkusz mapy zasadniczej		8.195.11.17.4.4; .18.3.3; .4; .23.1.1

Przedsiębiorstwo Usług Geodezyjnych
"PRYZMAT"
Sławomir Olszewski
15-836 Białystok, ul. Ukośna 9/22
NIP 542 111-72 97 REGON 050243264

pieczątka
NAZWA / imię i nazwisko Wykonawcy
data i podpis osoby reprezentującej
WYKONAWCĘ

Sławomir Olszewski
GEODETA UPRAWNIONY
Uprawnienie nr 11046
15-836 Białystok, ul. Ukośna 9/22
tel. 500-031-449

pieczątka
Imię i nazwisko, nr uprawnień
oraz data i podpis geodety uprawnionego
który opracował mapę

Informacja o punktach osnowy podstawowej i szczegółowej w granicach opracowania:

Nr punktu: 1028
1029
1030

Poświadcza się, że niniejszy dokument został opracowany w wyniku prac geodezyjnych i kartograficznych, których rezultaty zawiera operat techniczny wpisany do ewidencji materiałów państwowego zasobu geodezyjnego i kartograficznego

Organ prowadzący zasób geodezyjny i kartograficzny	STAROSTA POWIATU BIAŁOSTOCKIEGO
Identyfikator ewidenc. materiału zasobu	P.2002.2015.2584
Data wpisania operatu technicz. do ewidencji materiałów zasobu	17 SIE. 2015
Imię i Nazwisko osoby reprezentującej organ	

Z up. STAROSTY
inż. Jolanta ...
Inspektor w Wydziale
Geodezji, Katastru i Nieruchomości

ARKUSZ 6

Adres obiektu	woj. podlaskie gmina Tykocin m. Tykocin, Siekierki			ZRI DROMOBUD
Stadium	PROJEKT STAŁEJ ORGANIZACJI RUCHU			
Nazwa projektu	Przebudowa z rozbudową drogi powiatowej Nr 1380B Tykocin - Złotoria (Gm. Tykocin) od km 0+000,00 do km 8+009,15 wraz z budową kanalizacji deszczowej i przebudową kolidującej infrastruktury technicznej.			
Branża	DROGOWA		Skala 1:500	
Tytuł rysunku	Projekt zagospodarowania terenu		Data 26.06.2015	Zał. nr/ark. 2/6
Stanowisko	Imię i Nazwisko	Nr uprawnień	Podpis	
Projektant	mgr inż. Piotr Żabicki	PDL/0031/POOD/11 (do projektowania bez ograniczeń w specjalności drogowej)		

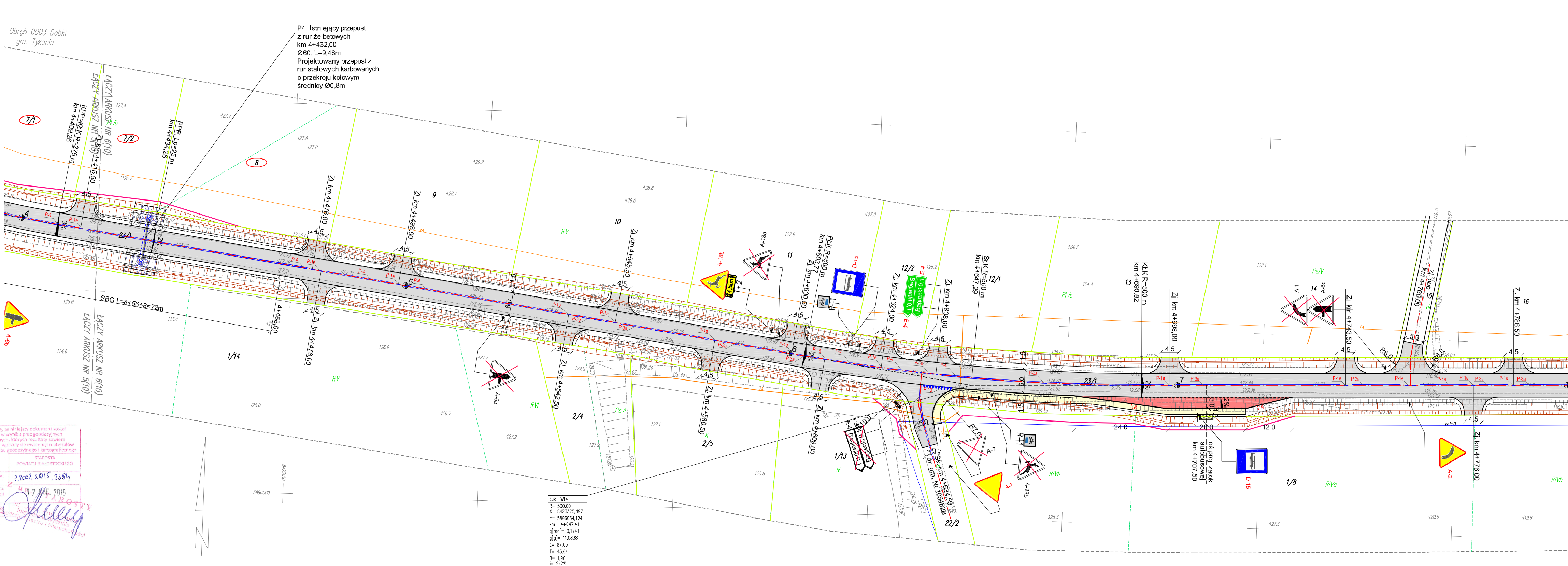
Obręb 0003 Dobki
gm. Tykocin
P4. Istniejący przepust
z rur żelbetowych
km 4+432,00
Ø60, L=9,46m
Projektowany przepust z
rur stalowych karbowanych
o przekroju kołowym
średnicy Ø0,8m
ŁĄCZY ARKUSZ NR 6(10)
ŁĄCZY ARKUSZ NR 5(10)
KPP=KŁK R=275 m
km 4+409,26
Zj. km 4+415,50
PPP, Lp=25 m
km 4+434,26
SBO L=8+56+8=72m
7/1
7/2
8
9
10
11
12/1
12/2
13
14
15
16
1/14
2/4
2/5
1/13
1/8
22/2
23/1
Zj. km 4+476,00
Zj. km 4+478,00
Zj. km 4+468,00
Zj. km 4+498,00
Zj. km 4+545,50
Zj. km 4+542,50
Zj. km 4+580,50
Zj. km 4+600,50
Zj. km 4+609,00
PŁK R=500 m
km 4+603,77
Zj. km 4+624,00
Zj. km 4+638,00
ŚŁK R=500 m
km 4+647,29
Skrz. km 4+634,50
dr. gm. Nr 105482B
KŁK R=500 m
km 4+690,82
Zj. km 4+698,00
oś proj. zatoki
autobusowej
km 4+707,50
Zj. km 4+743,50
Zj. pub.
km 4+760,00
Zj. km 4+776,00
Zj. km 4+786,50
A-6b
A-18b
A-7
A-1
A-6c
A-2
D-15
E-4
R-1
T-2
4,5km
Bagienki 0,1
P-4
P-1e
P-3a
P-13
4,5
6,0
1,5
5,0
3,0
24,0
20,0
12,0
R6,0
R7,0
R10,0
2%
3%
1:8
1:4
RV
RVI
PsVI
PsIV
RIVa
RIVb
K
N
dr
Łuk W14
R= 500,00
X= 8423325,497
Y= 5896034,124
km= 4+647,41
g[rad]= 0,1741
g[g]= 11,0838
Ł= 87,05
T= 43,64
B= 1,90
i= 2x2%

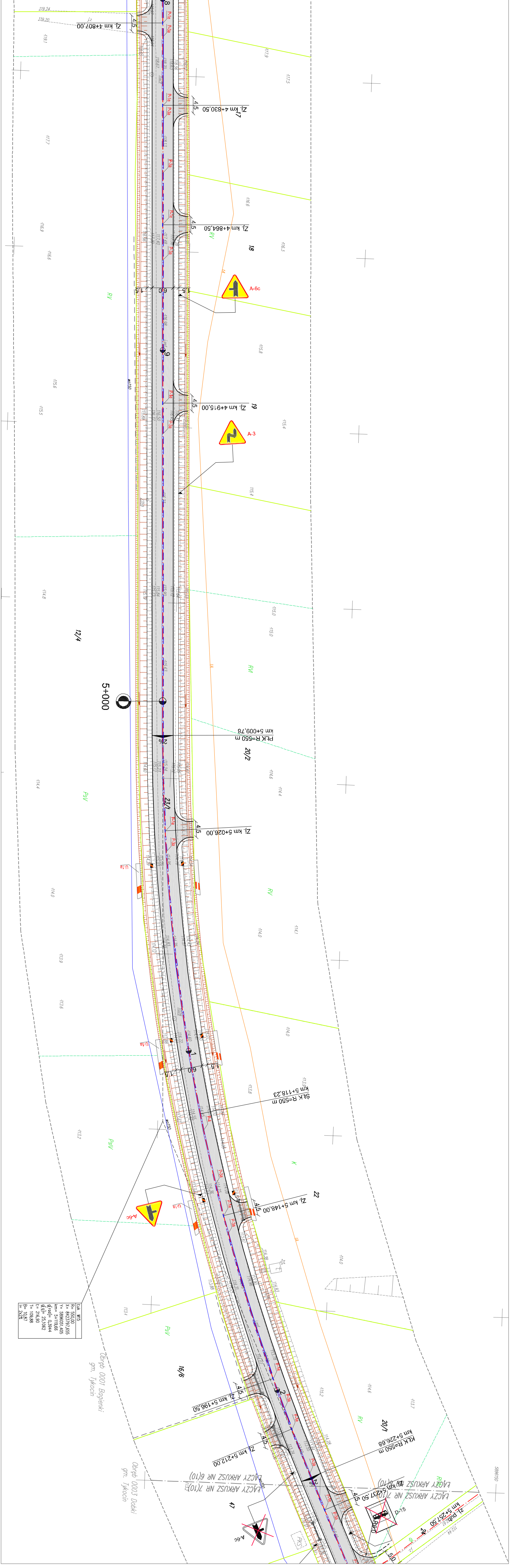
Zj. km 4+807,00
Zj. km 4+830,50
17
Zj. km 4+864,50
18
A-6c
Zj. km 4+915,00
19
A-3
12/4
5+000
PŁK R=550 m
km 5+009,78
20/2
Zj. km 5+026,00
21/1
U-1a
ŚŁK R=550 m
km 5+118,23
Zj. km 5+148,00
22
A-6c
Łuk W15
R= 550,00
X= 8423797,655
Y= 5896051,405
km= 5+119,66
g[rad]= 0,3944
g[g]= 25,1062
t= 216,90
T= 109,88
B= 10,87
i= 2x2%
16/6
Obręb 0001 Bagienki
gm. Tykocin
Zj. km 5+196,50
Zj. km 5+212,00
KŁK R=550 m
km 5+226,68
20/1
Zj. km 5+237,50
ŁĄCZY ARKUSZ NR 6(10)
ŁĄCZY ARKUSZ NR 7(10)
Obręb 0003 Dobki
gm. Tykocin
47
A-6c
D-15
km 5+257,50
Zj. pub.
24
PKS
P-1e
P-3a
RV
PsV
K
dr